



КРОПИВНИЦЬКА МІСЬКА РАДА
СЕСІЯ ВОСЬМОГО СКЛИКАННЯ

Р І Ш Е Н Н Я

від «___» _____ 2023 року

№ _____

**Про передачу управління освіти
Кропивницької міської ради
у постійне користування земельних
ділянок по місту Кропивницькому**

Керуючись статтею 144 Конституції України, статтями 12, 19, 41, 123, 186 Земельного кодексу України, пунктом 34 статті 26 Закону України «Про місцеве самоврядування в Україні», статтею 50 Закону України «Про землеустрій», законами України «Про державну реєстрацію речових прав на нерухоме майно та їх обтяжень», «Про Державний земельний кадастр», враховуючи рішення Кропивницької міської ради від 07.12.2011 № 1069 «Про надання управління освіти Кіровоградської міської ради дозволів на розроблення проєктів землеустрою щодо відведення земельних ділянок», розглянувши заяви управління освіти Кропивницької міської ради та проекти землеустрою щодо відведення земельних ділянок, Кропивницька міська рада

В И Р І Ш И Л А:

1. Затвердити управління освіти Кропивницької міської ради проєкт землеустрою щодо відведення земельної ділянки у постійне користування загальною площею 2,1808 га по вул. Івана Франка, 18 для будівництва та обслуговування будівель закладів освіти (вид використання – для розміщення КОМУНАЛЬНОГО ЗАКЛАДУ «БАЛАШІВСЬКА ГІМНАЗІЯ КРОПИВНИЦЬКОЇ МІСЬКОЇ РАДИ»).

1.1 Відповідно до вимог чинного законодавства України зареєструвати за Кропивницькою міською територіальною громадою в особі Кропивницької міської ради право комунальної власності на земельну ділянку загальною площею 2,1808 га (кадастровий № 3510100000:17:119:0085) по вул. Івана Франка, 18 для будівництва та обслуговування будівель закладів освіти (вид використання – для розміщення КОМУНАЛЬНОГО ЗАКЛАДУ «БАЛАШІВСЬКА ГІМНАЗІЯ КРОПИВНИЦЬКОЇ МІСЬКОЇ РАДИ»).

1.2 Передати управління освіти Кропивницької міської ради у постійне користування земельну ділянку по вул. Івана Франка, 18 (кадастровий № 3510100000:17:119:0085) загальною площею 2,1808 га для будівництва та обслуговування будівель закладів освіти (вид використання – для розміщення КОМУНАЛЬНОГО ЗАКЛАДУ «БАЛАШІВСЬКА ГІМНАЗІЯ

КРОПИВНИЦЬКОЇ МІСЬКОЇ РАДИ») за рахунок земель житлової та громадської забудови.

2. Затвердити управлінню освіти Кропивницької міської ради проект землеустрою щодо відведення земельної ділянки у постійне користування загальною площею 1,4051 га по вул. Василя Никітіна, 27- а для будівництва та обслуговування будівель закладів освіти (вид використання – для розміщення КОМУНАЛЬНОГО ЗАКЛАДУ «НОВОМИКОЛАЇВСЬКА ГІМНАЗІЯ КРОПИВНИЦЬКОЇ МІСЬКОЇ РАДИ»).

2.1 Відповідно до вимог чинного законодавства України зареєструвати за Кропивницькою міською територіальною громадою в особі Кропивницької міської ради право комунальної власності на земельну ділянку загальною площею 1,4051 га (кадастровий № 3510100000:14:126:0050) по вул. Василя Никітіна, 27- а для будівництва та обслуговування будівель закладів освіти (вид використання – для розміщення КОМУНАЛЬНОГО ЗАКЛАДУ «НОВОМИКОЛАЇВСЬКА ГІМНАЗІЯ КРОПИВНИЦЬКОЇ МІСЬКОЇ РАДИ»).

2.2 Передати управлінню освіти Кропивницької міської ради у постійне користування земельну ділянку по вул. Василя Никітіна, 27- а (кадастровий № 3510100000:14:126:0050) загальною площею 1,4051 га для будівництва та обслуговування будівель закладів освіти (вид використання – для розміщення КОМУНАЛЬНОГО ЗАКЛАДУ «НОВОМИКОЛАЇВСЬКА ГІМНАЗІЯ КРОПИВНИЦЬКОЇ МІСЬКОЇ РАДИ») за рахунок земель житлової та громадської забудови.

3. Затвердити управлінню освіти Кропивницької міської ради проект землеустрою щодо відведення земельної ділянки у постійне користування загальною площею 2,0331 га по просп. Перемоги, 16 для будівництва та обслуговування будівель закладів освіти (вид використання – для розміщення КОМУНАЛЬНОГО ЗАКЛАДУ «АКАДЕМІЧНА ГІМНАЗІЯ КРОПИВНИЦЬКОЇ МІСЬКОЇ РАДИ»).

3.1 Відповідно до вимог чинного законодавства України зареєструвати за Кропивницькою міською територіальною громадою в особі Кропивницької міської ради право комунальної власності на земельну ділянку загальною площею 2,0331 га (кадастровий № 3510100000:23:141:0158) по просп. Перемоги, 16 для будівництва та обслуговування будівель закладів освіти (вид використання – для розміщення КОМУНАЛЬНОГО ЗАКЛАДУ «АКАДЕМІЧНА ГІМНАЗІЯ КРОПИВНИЦЬКОЇ МІСЬКОЇ РАДИ»).

3.2 Передати управлінню освіти Кропивницької міської ради у постійне користування земельну ділянку по просп. Перемоги, 16 (кадастровий № 3510100000:23:141:0158) загальною площею 2,0331 га для будівництва та обслуговування будівель закладів освіти (вид використання – для розміщення КОМУНАЛЬНОГО ЗАКЛАДУ «АКАДЕМІЧНА ГІМНАЗІЯ КРОПИВНИЦЬКОЇ МІСЬКОЇ РАДИ») за рахунок земель житлової та громадської забудови.

4. Затвердити управлінню освіти Кропивницької міської ради проєкт землеустрою щодо відведення земельної ділянки у постійне користування загальною площею 0,9431 га по вул. Юрія Коваленка, 15- а для будівництва та обслуговування будівель закладів освіти (вид використання – для розміщення КОМУНАЛЬНОГО ЗАКЛАДУ «ДОШКІЛЬНИЙ НАВЧАЛЬНИЙ ЗАКЛАД (ЯСЛА-САДОК) № 68 «ЗОЛОТА РИБКА» КОМБІНОВАНОГО ТИПУ»).

4.1 Відповідно до вимог чинного законодавства України зареєструвати за Кропивницькою міською територіальною громадою в особі Кропивницької міської ради право комунальної власності на земельну ділянку загальною площею 0,9431 га (кадастровий № 3510100000:37:316:0208) по вул. Юрія Коваленка, 15- а для будівництва та обслуговування будівель закладів освіти (вид використання – для розміщення КОМУНАЛЬНОГО ЗАКЛАДУ «ДОШКІЛЬНИЙ НАВЧАЛЬНИЙ ЗАКЛАД (ЯСЛА-САДОК) «ЗОЛОТА РИБКА» КОМБІНОВАНОГО ТИПУ»).

4.2 Передати управлінню освіти Кропивницької міської ради у постійне користування земельну ділянку по вул. Юрія Коваленка, 15- а (кадастровий № 3510100000:37:316:0208) загальною площею 0,9431 га для будівництва та обслуговування будівель закладів освіти (вид використання – для розміщення КОМУНАЛЬНОГО ЗАКЛАДУ «ДОШКІЛЬНИЙ НАВЧАЛЬНИЙ ЗАКЛАД (ЯСЛА-САДОК) «ЗОЛОТА РИБКА» КОМБІНОВАНОГО ТИПУ») за рахунок земель житлової та громадської забудови.

5. Затвердити управлінню освіти Кропивницької міської ради проєкт землеустрою щодо відведення земельної ділянки у постійне користування загальною площею 0,9100 га по вул. Андрія Матвієнка, 53 для будівництва та обслуговування будівель закладів освіти (вид використання – для розміщення КОМУНАЛЬНОГО ЗАКЛАДУ «ДОШКІЛЬНИЙ НАВЧАЛЬНИЙ ЗАКЛАД (ЯСЛА-САДОК) № 60 «ЯГІДКА» КОМБІНОВАНОГО ТИПУ»).

5.1 Відповідно до вимог чинного законодавства України зареєструвати за Кропивницькою міською територіальною громадою в особі Кропивницької міської ради право комунальної власності на земельну ділянку загальною площею 0,9100 га (кадастровий № 3510100000:28:209:0081) по вул. Андрія Матвієнка, 53 для будівництва та обслуговування будівель закладів освіти (вид використання – для розміщення комунального закладу «ДОШКІЛЬНИЙ НАВЧАЛЬНИЙ ЗАКЛАД (ЯСЛА-САДОК) «ЯГІДКА» КОМБІНОВАНОГО ТИПУ»).

5.2 Передати управлінню освіти Кропивницької міської ради у постійне користування земельну ділянку по вул. Андрія Матвієнка, 53 (кадастровий № 3510100000:28:209:0081) загальною площею 0,9100 га для будівництва та обслуговування будівель закладів освіти (вид використання – для розміщення комунального закладу «ДОШКІЛЬНИЙ НАВЧАЛЬНИЙ ЗАКЛАД (ЯСЛА-САДОК) «ЯГІДКА» КОМБІНОВАНОГО ТИПУ») за рахунок земель житлової та громадської забудови.

6. Затвердити управлінню освіти Кропивницької міської ради проект землеустрою щодо відведення земельної ділянки у постійне користування загальною площею 0,8752 га по вул. Академіка Тамма, 4 - а для будівництва та обслуговування будівель закладів освіти (вид використання – для розміщення КОМУНАЛЬНОГО ЗАКЛАДУ «ДОШКІЛЬНИЙ НАВЧАЛЬНИЙ ЗАКЛАД (ЯСЛА-САДОК) № 63 «ПОСМІШКА»).

6.1 Відповідно до вимог чинного законодавства України зареєструвати за Кропивницькою міською територіальною громадою в особі Кропивницької міської ради право комунальної власності на земельну ділянку загальною площею 0,8752 га (кадастровий № 3510100000:37:309:0086) по вул. Академіка Тамма, 4-а для будівництва та обслуговування будівель закладів освіти (вид використання – для розміщення КОМУНАЛЬНОГО ЗАКЛАДУ «ДОШКІЛЬНИЙ НАВЧАЛЬНИЙ ЗАКЛАД (ЯСЛА-САДОК) № 63 «ПОСМІШКА»).

6.2 Передати управлінню освіти Кропивницької міської ради у постійне користування земельну ділянку по вул. Академіка Тамма, 4- а (кадастровий № 3510100000:37:309:0086) загальною площею 0,8752 га для будівництва та обслуговування будівель закладів освіти (вид використання – для розміщення КОМУНАЛЬНОГО ЗАКЛАДУ «ДОШКІЛЬНИЙ НАВЧАЛЬНИЙ ЗАКЛАД (ЯСЛА-САДОК) № 63 «ПОСМІШКА»») за рахунок земель житлової та громадської забудови.

7. Затвердити управлінню освіти Кропивницької міської ради проект землеустрою щодо відведення земельної ділянки у постійне користування загальною площею 1,1664 га по вул. Шульгиних, 34 для будівництва та обслуговування будівель закладів освіти (вид використання – для розміщення КОМУНАЛЬНОГО ЗАКЛАДУ «ЛІЦЕЙ «ЦЕНТРАЛЬНИЙ» КРОПИВНИЦЬКОЇ МІСЬКОЇ РАДИ»).

7.1 Відповідно до вимог чинного законодавства України зареєструвати за Кропивницькою міською територіальною громадою в особі Кропивницької міської ради право комунальної власності на земельну ділянку загальною площею 1,1664 га (кадастровий № 3510100000:29:258:0011) по вул. Шульгиних, 34 для будівництва та обслуговування будівель закладів освіти (вид використання – для розміщення КОМУНАЛЬНОГО ЗАКЛАДУ «ЛІЦЕЙ «ЦЕНТРАЛЬНИЙ» КРОПИВНИЦЬКОЇ МІСЬКОЇ РАДИ»).

7.2 Передати управлінню освіти Кропивницької міської ради у постійне користування земельну ділянку по вул. Шульгиних, 34 (кадастровий № 3510100000:29:258:0011) загальною площею 1,1664 га для будівництва та обслуговування будівель закладів освіти (вид використання – для розміщення КОМУНАЛЬНОГО ЗАКЛАДУ «ЛІЦЕЙ «ЦЕНТРАЛЬНИЙ» КРОПИВНИЦЬКОЇ МІСЬКОЇ РАДИ») за рахунок земель житлової та громадської забудови.

8. Затвердити управлінню освіти Кропивницької міської ради проект землеустрою щодо відведення земельної ділянки у постійне користування загальною площею 3,1050 га по вул. Космонавта Попова, 11- а для будівництва та обслуговування будівель закладів освіти (вид використання – для розміщення КОМУНАЛЬНОГО ЗАКЛАДУ «ГІМНАЗІЯ «ІНТЕЛЕКТ» КРОПИВНИЦЬКОЇ МІСЬКОЇ РАДИ»).

8.1 Відповідно до вимог чинного законодавства України зареєструвати за Кропивницькою міською територіальною громадою в особі Кропивницької міської ради право комунальної власності на земельну ділянку загальною площею 3,1050 га (кадастровий № 3510100000:37:316:0209) по вул. Космонавта Попова, 11- а для будівництва та обслуговування будівель закладів освіти (вид використання – для розміщення КОМУНАЛЬНОГО ЗАКЛАДУ «ГІМНАЗІЯ «ІНТЕЛЕКТ» КРОПИВНИЦЬКОЇ МІСЬКОЇ РАДИ»).

8.2 Передати управлінню освіти Кропивницької міської ради у постійне користування земельну ділянку по вул. Космонавта Попова, 11- а (кадастровий № 3510100000:37:316:0209) загальною площею 3,1050 га для будівництва та обслуговування будівель закладів освіти (вид використання – для розміщення КОМУНАЛЬНОГО ЗАКЛАДУ «БАЛАШІВСЬКА ГІМНАЗІЯ КРОПИВНИЦЬКОЇ МІСЬКОЇ РАДИ») за рахунок земель житлової та громадської забудови.

9. Затвердити управлінню освіти Кропивницької міської ради проект землеустрою щодо відведення земельної ділянки у постійне користування загальною площею 2,6109 га по вул. Героїв – рятувальників, 24 для будівництва та обслуговування будівель закладів освіти (вид використання – для розміщення КОМУНАЛЬНОГО ЗАКЛАДУ «ГІМНАЗІЯ «ЕРУДИТ» КРОПИВНИЦЬКОЇ МІСЬКОЇ РАДИ»).

9.1 Відповідно до вимог чинного законодавства України зареєструвати за Кропивницькою міською територіальною громадою в особі Кропивницької міської ради право комунальної власності на земельну ділянку загальною площею 2,6109 га (кадастровий № 3510100000:37:309:0087) по вул. Героїв – рятувальників, 24 для будівництва та обслуговування будівель закладів освіти (вид використання – для розміщення КОМУНАЛЬНОГО ЗАКЛАДУ «ГІМНАЗІЯ «ЕРУДИТ» КРОПИВНИЦЬКОЇ МІСЬКОЇ РАДИ»).

9.2 Передати управлінню освіти Кропивницької міської ради у постійне користування земельну ділянку по вул. Героїв – рятувальників, 24 (кадастровий № 3510100000:37:309:0087) загальною площею 2,6109 га для будівництва та обслуговування будівель закладів освіти (вид використання – для розміщення КОМУНАЛЬНОГО ЗАКЛАДУ «ГІМНАЗІЯ «ЕРУДИТ» КРОПИВНИЦЬКОЇ МІСЬКОЇ РАДИ») за рахунок земель житлової та громадської забудови.

10. Затвердити управлінню освіти Кропивницької міської ради проект землеустрою щодо відведення земельної ділянки у постійне користування загальною площею 1,0265 га по вул. Любомира Гузара, 11 для будівництва та обслуговування будівель закладів освіти (вид використання – для розміщення КОМУНАЛЬНОГО ЗАКЛАДУ «ДОШКІЛЬНОГО НАВЧАЛЬНОГО ЗАКЛАДУ (ЯСЛА-САДОК) № 52 «КАЗКОВИЙ»).

10.1 Відповідно до вимог чинного законодавства України зареєструвати за Кропивницькою міською територіальною громадою в особі Кропивницької міської ради право комунальної власності на земельну ділянку загальною площею 1,0265 га (кадастровий № 3510100000:33:301:0113) по вул. Любомира Гузара, 11 для будівництва та обслуговування будівель закладів освіти (вид використання – для розміщення КОМУНАЛЬНОГО ЗАКЛАДУ «ДОШКІЛЬНИЙ НАВЧАЛЬНИЙ ЗАКЛАД (ЯСЛА-САДОК) № 52 «КАЗКОВИЙ»).

10.2 Передати управлінню освіти Кропивницької міської ради у постійне користування земельну ділянку по вул. Любомира Гузара, 11 (кадастровий № 3510100000:33:301:0113) загальною площею 1,0265 га для будівництва та обслуговування будівель закладів освіти (вид використання – для розміщення КОМУНАЛЬНОГО ЗАКЛАДУ «ДОШКІЛЬНИЙ НАВЧАЛЬНИЙ ЗАКЛАДУ (ЯСЛА-САДОК) № 52 «КАЗКОВИЙ» за рахунок земель житлової та громадської забудови.

11. Затвердити управлінню освіти Кропивницької міської ради проект землеустрою щодо відведення земельної ділянки у постійне користування загальною площею 1,0236 га по вул. Металургів, 22- а, смт Нове для будівництва та обслуговування будівель закладів освіти (вид використання – для розміщення КОМУНАЛЬНОГО ЗАКЛАДУ «ПОЧАТКОВА ШКОЛА» КРОПИВНИЦЬКОЇ МІСЬКОЇ РАДИ»).

11.1 Відповідно до вимог чинного законодавства України зареєструвати за Кропивницькою міською територіальною громадою в особі Кропивницької міської ради право комунальної власності на земельну ділянку загальною площею 1,0236 га (кадастровий № 3510166900:09:096:0253) по вул. Металургів, 22- а, смт Нове для будівництва та обслуговування будівель закладів освіти (вид використання – для розміщення КОМУНАЛЬНОГО ЗАКЛАДУ «ПОЧАТКОВА ШКОЛА» КРОПИВНИЦЬКОЇ МІСЬКОЇ РАДИ»).

11.2 Передати управлінню освіти Кропивницької міської ради у постійне користування земельну ділянку по вул. Металургів, 22- а, смт Нове (кадастровий № 3510166900:09:096:0253) загальною площею 1,0236 га для будівництва та обслуговування будівель закладів освіти (вид використання – для розміщення КОМУНАЛЬНОГО ЗАКЛАДУ «ПОЧАТКОВА ШКОЛА» КРОПИВНИЦЬКОЇ МІСЬКОЇ РАДИ» за рахунок земель житлової та громадської забудови.

12. Затвердити управлінню освіти Кропивницької міської ради проект землеустрою щодо відведення земельної ділянки у постійне користування загальною площею 1,1307 га по вул. Берегова, 1 для будівництва та обслуговування будівель закладів освіти (вид використання – для розміщення КОМУНАЛЬНОГО ЗАКЛАДУ «КОЗАЦЬКА ГІМНАЗІЯ КРОПИВНИЦЬКОЇ МІСЬКОЇ РАДИ»).

12.1 Відповідно до вимог чинного законодавства України зареєструвати за Кропивницькою міською територіальною громадою в особі Кропивницької міської ради право комунальної власності на земельну ділянку загальною площею 1,1307 га (кадастровий № 3510100000:13:076:0043) по вул. Берегова, 1 для будівництва та обслуговування будівель закладів освіти (вид використання – для розміщення КОМУНАЛЬНОГО ЗАКЛАДУ «КОЗАЦЬКА ГІМНАЗІЯ КРОПИВНИЦЬКОЇ МІСЬКОЇ РАДИ»).

12.2 Передати управлінню освіти Кропивницької міської ради у постійне користування земельну ділянку по вул. Берегова, 1 (кадастровий № 3510100000:13:076:0043) загальною площею 1,1307 га для будівництва та обслуговування будівель закладів освіти (вид використання – для розміщення КОМУНАЛЬНОГО ЗАКЛАДУ «КОЗАЦЬКА ГІМНАЗІЯ КРОПИВНИЦЬКОЇ МІСЬКОЇ РАДИ») за рахунок земель житлової та громадської забудови.

13. Управлінню освіти Кропивницької міської ради зареєструвати право на земельні ділянки, передані у постійне користування, згідно з чинним законодавством України.

14. Контроль за виконанням цього рішення покласти на постійну комісію міської ради з питань екології, земельних відносин та комунальної власності та заступника міського голови з питань діяльності виконавчих органів ради О.Мосіна.

Секретар міської ради

Олег КОЛЮКА

ПОЯСНЮВАЛЬНА ЗАПИСКА
до проекту рішення Кропивницької міської ради № 1767
«Про передачу управління освіти Кропивницької міської ради
у постійне користування земельних ділянок по місту Кропивницькому»

Заявник	Управління освіти Кропивницької міської ради
Вид користування	постійне
Наявність нерухомого майна	на земельних ділянках розміщено об'єкти нерухомого майна (заклади освіти), що перебувають в комунальній власності
Результат розгляду/пропозиції постійної комісії Кропивницької міської ради з питань екології, земельних відносин та комунальної власності	Пропонується на розгляд постійної комісії міської ради з питань екології, земельних відносин та комунальної власності та сесії Кропивницької міської ради

Пункт 1

Місце розташування (адреса)	вул. Івана Франка, 18
Клопотання/заява	10.08.2023
Відомості про земельну ділянку	кадастровий № 3510100000:17:119:0085
Площа, га	2,1808 га
Цільове призначення	для будівництва та обслуговування будівель закладів освіти
Вид використання	для розміщення комунального закладу «БАЛАШІВСЬКА ГІМНАЗІЯ КРОПИВНИЦЬКОЇ МІСЬКОЇ РАДИ»

Пункт 2

Місце розташування (адреса)	вул. Василя Никітіна, 27- а
Відомості про земельну ділянку	кадастровий № 3510100000:14:126:0050
Площа, га	1,4051 га
Цільове призначення	для будівництва та обслуговування будівель закладів освіти
Вид використання	для розміщення комунального закладу «НОВОМИКОЛАЇВСЬКА ГІМНАЗІЯ КРОПИВНИЦЬКОЇ МІСЬКОЇ РАДИ»

Пункт 3

Місце розташування (адреса)	просп. Перемоги, 16
Відомості про земельну ділянку	кадастровий № 3510100000:23:141:0158
Площа, га	2,0331 га
Цільове призначення	для будівництва та обслуговування будівель закладів освіти
Вид використання	для розміщення комунального закладу «АКАДЕМІЧНА ГІМНАЗІЯ КРОПИВНИЦЬКОЇ МІСЬКОЇ РАДИ»

Пункт 4

Місце розташування (адреса)	вул. Юрія Коваленка, 15- а
Відомості про земельну ділянку	кадастровий № 3510100000:37:316:0208
Площа, га	0,9431 га
Цільове призначення	для будівництва та обслуговування будівель закладів освіти
Вид використання	для розміщення комунального закладу «ДОШКІЛЬНИЙ НАВЧАЛЬНИЙ ЗАКЛАД (ЯСЛА-САДОК) № 68 «ЗОЛОТА РИБКА» КОМБІНОВАНОГО ТИПУ»

Пункт 5

Місце розташування (адреса)	вул. Андрія Матвієнка, 53
Відомості про земельну ділянку	кадастровий № 3510100000:28:209:0081
Площа, га	0,9100 га
Цільове призначення	для будівництва та обслуговування будівель закладів освіти
Вид використання	для розміщення комунального закладу «ДОШКІЛЬНИЙ НАВЧАЛЬНИЙ ЗАКЛАД (ЯСЛА-САДОК) № 60 «ЯГІДКА» КОМБІНОВАНОГО ТИПУ»

Пункт 6

Місце розташування (адреса)	вул. Академіка Тамма, 4- а
Відомості про земельну ділянку	кадастровий № 3510100000:37:309:0086
Площа, га	0,8752 га
Цільове призначення	для будівництва та обслуговування будівель закладів освіти
Вид використання	для розміщення комунального закладу «ДОШКІЛЬНИЙ НАВЧАЛЬНИЙ ЗАКЛАД (ЯСЛА-САДОК) № 63 «ПОСМІШКА»

Пункт 7

Місце розташування (адреса)	вул. Шульгіних, 34
Відомості про земельну ділянку	кадастровий № 3510100000:29:258:0011
Площа, га	1,1664 га
Цільове призначення	для будівництва та обслуговування будівель закладів освіти
Вид використання	для розміщення комунального закладу «ЛІЦЕЙ «ЦЕНТРАЛЬНИЙ» КРОПИВНИЦЬКОЇ МІСЬКОЇ РАДИ»

Пункт 8

Місце розташування (адреса)	вул. Космонавта Попова, 11- а
Відомості про земельну ділянку	кадастровий № 3510100000:37:316:0209
Площа, га	3,1050 га
Цільове призначення	для будівництва та обслуговування будівель закладів освіти
Вид використання	для розміщення комунального закладу «ГІМНАЗІЯ «ІНТЕЛЕКТ» КРОПИВНИЦЬКОЇ МІСЬКОЇ РАДИ»

Пункт 9

Місце розташування (адреса)	вул. Героїв – рятувальників, 24
Відомості про земельну ділянку	кадастровий № 3510100000:37:309:0087
Площа, га	2,6109 га
Цільове призначення	для будівництва та обслуговування будівель закладів освіти
Вид використання	для розміщення комунального закладу «ГІМНАЗІЯ «ЕРУДИТ» КРОПИВНИЦЬКОЇ МІСЬКОЇ РАДИ»

Пункт 10

Місце розташування (адреса)	вул. Любомира Гузара, 11
Відомості про земельну ділянку	кадастровий № 3510100000:33:301:0113
Площа, га	1,0265 га
Цільове призначення	для будівництва та обслуговування будівель закладів освіти
+ Вид використання	для розміщення комунального закладу «ДОШКІЛЬНОГО НАВЧАЛЬНОГО ЗАКЛАДУ (ЯСЛА-САДОК) № 52 «КАЗКОВИЙ»

Пункт 11

Місце розташування (адреса)	вул. Металургів, 22- а, смт Нове
Відомості про земельну ділянку	кадастровий № 3510166900:09:096:0253
Площа, га	1,0236 га
Цільове призначення	для будівництва та обслуговування будівель закладів освіти
Вид використання	для розміщення комунального закладу «ПОЧАТКОВА ШКОЛА» КРОПИВНИЦЬКОЇ МІСЬКОЇ РАДИ»

Пункт 12

Місце розташування (адреса)	вул. Берегова, 1
Відомості про земельну ділянку	кадастровий № 3510100000:13:076:0043
Площа, га	1,1307 га
Цільове призначення	для будівництва та обслуговування будівель закладів освіти
Вид використання	для розміщення комунального закладу «КОЗАЦЬКА ГІМНАЗІЯ КРОПИВНИЦЬКОЇ МІСЬКОЇ РАДИ»

Мета прийняття рішення

З метою належного оформлення землекористування відповідно до чинного законодавства України, забезпечення ефективного використання земель міста та залучення коштів до місцевого бюджету за рахунок сплати земельного податку.

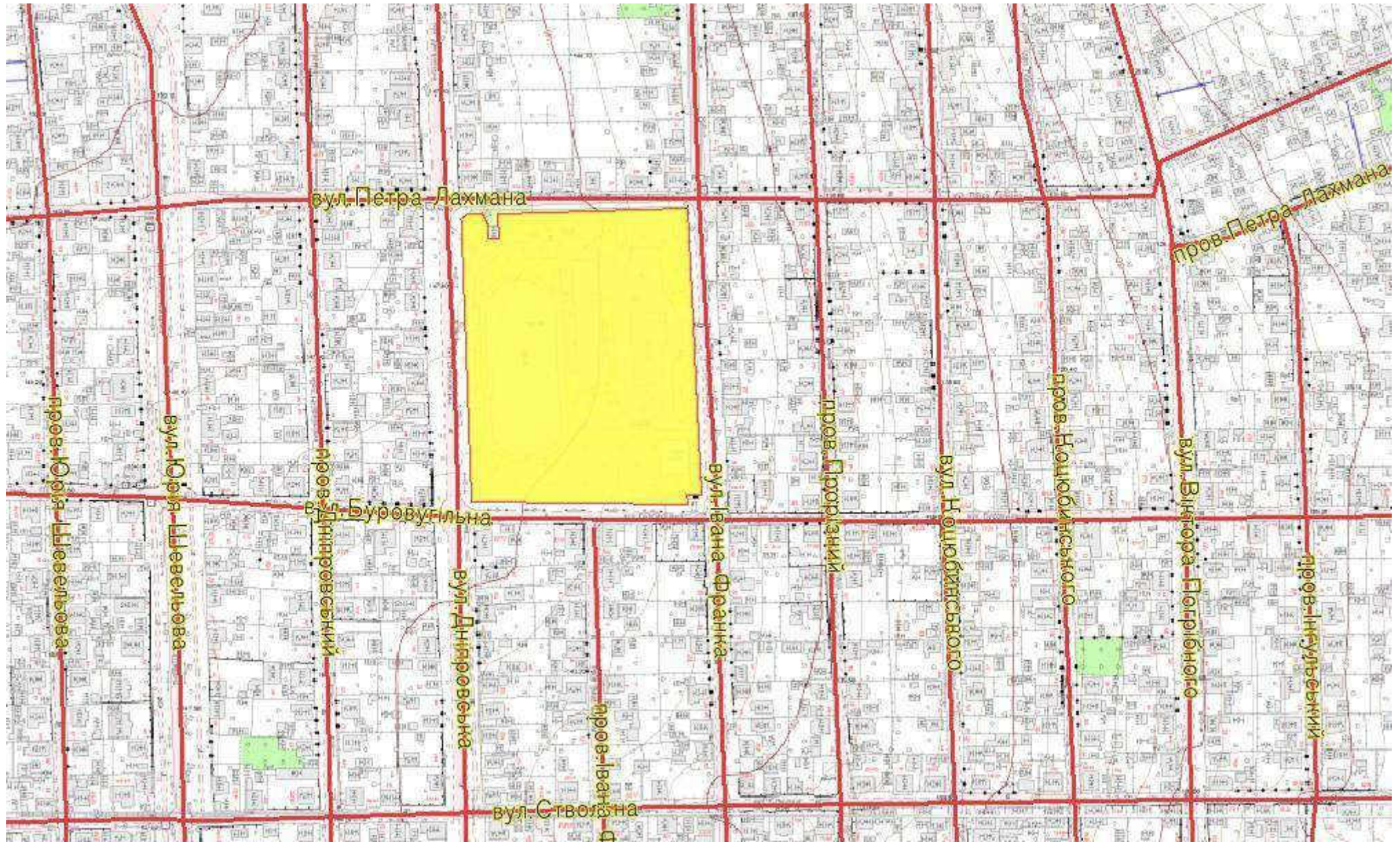
Посилання на законодавство

Відповідно до пункту а) частини 2 статті 92 Земельного кодексу України, права постійного користування земельною ділянкою із земель державної та комунальної власності набувають підприємства, установи та організації, що належать до державної та комунальної власності.

Начальник управління

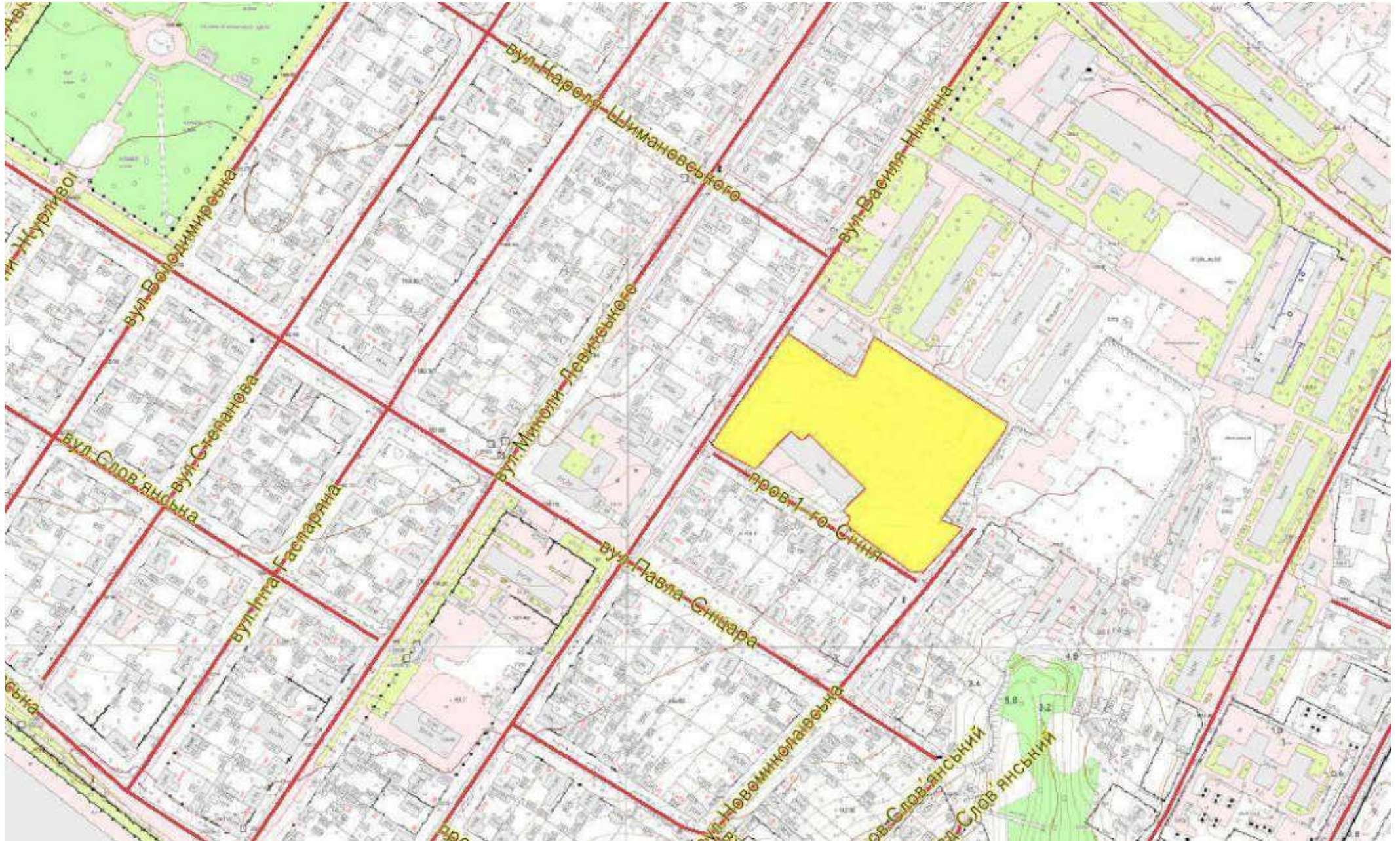
Роман ЛУНГОЛ

Ділянка № 1



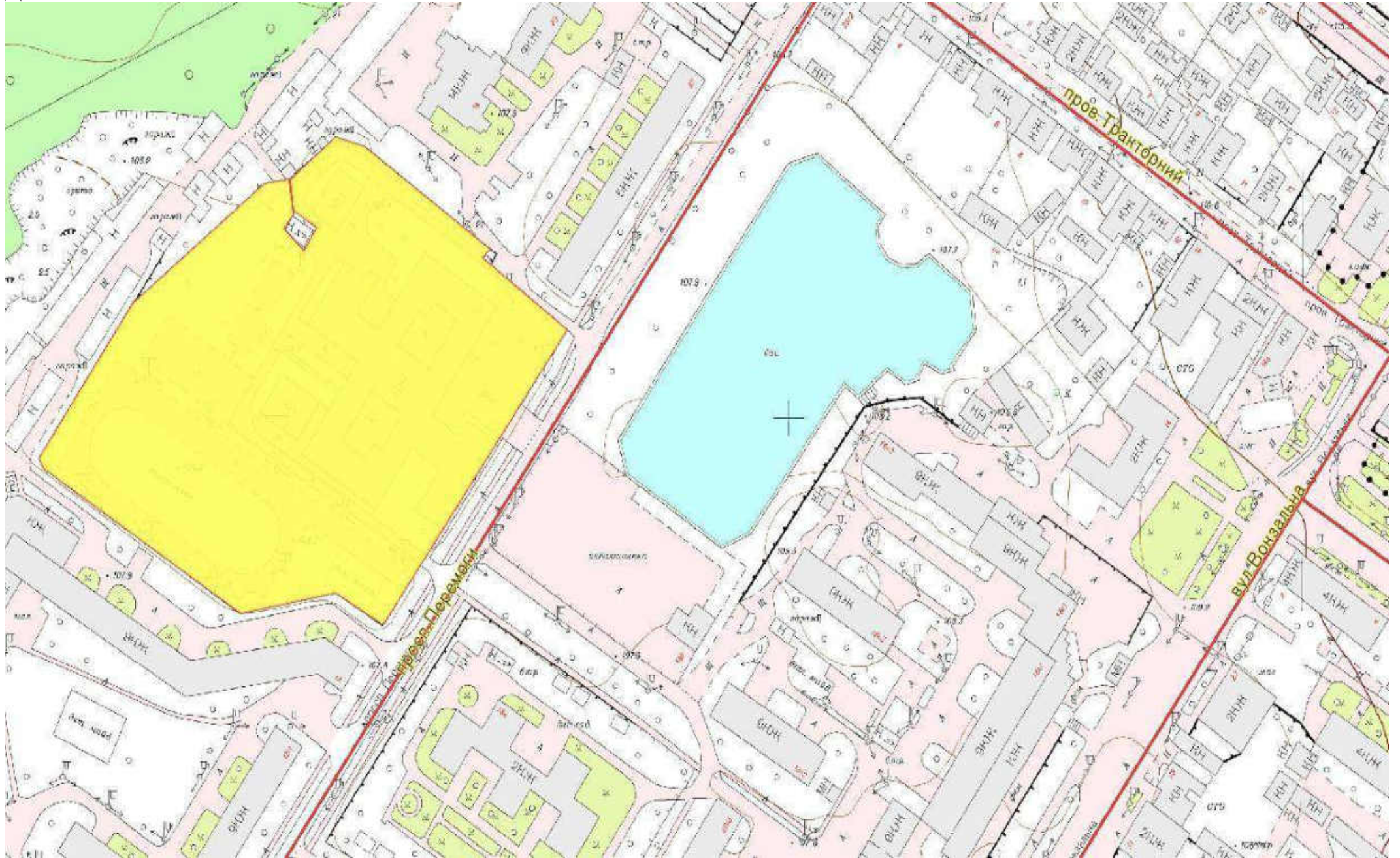


Ділянка № 2



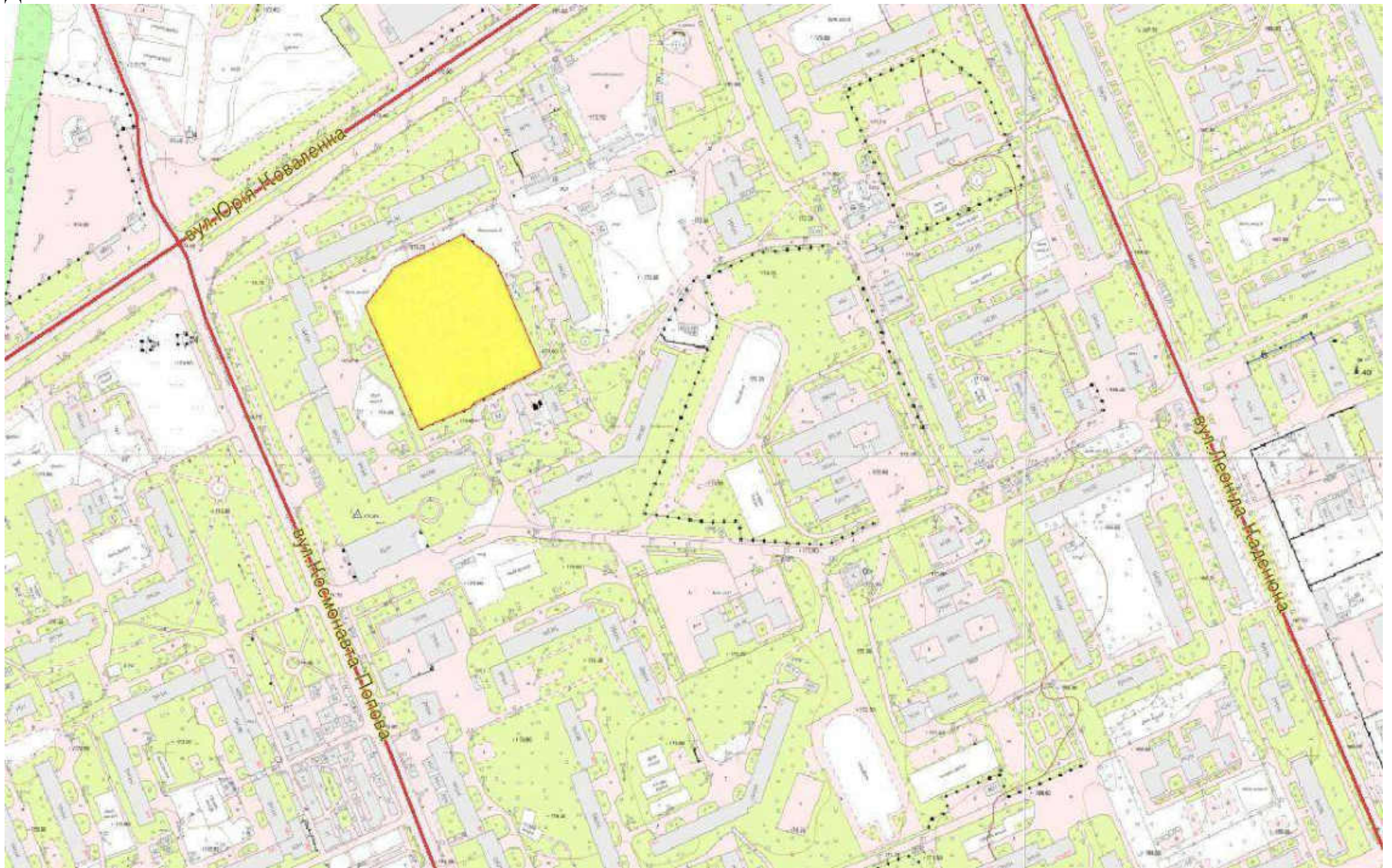


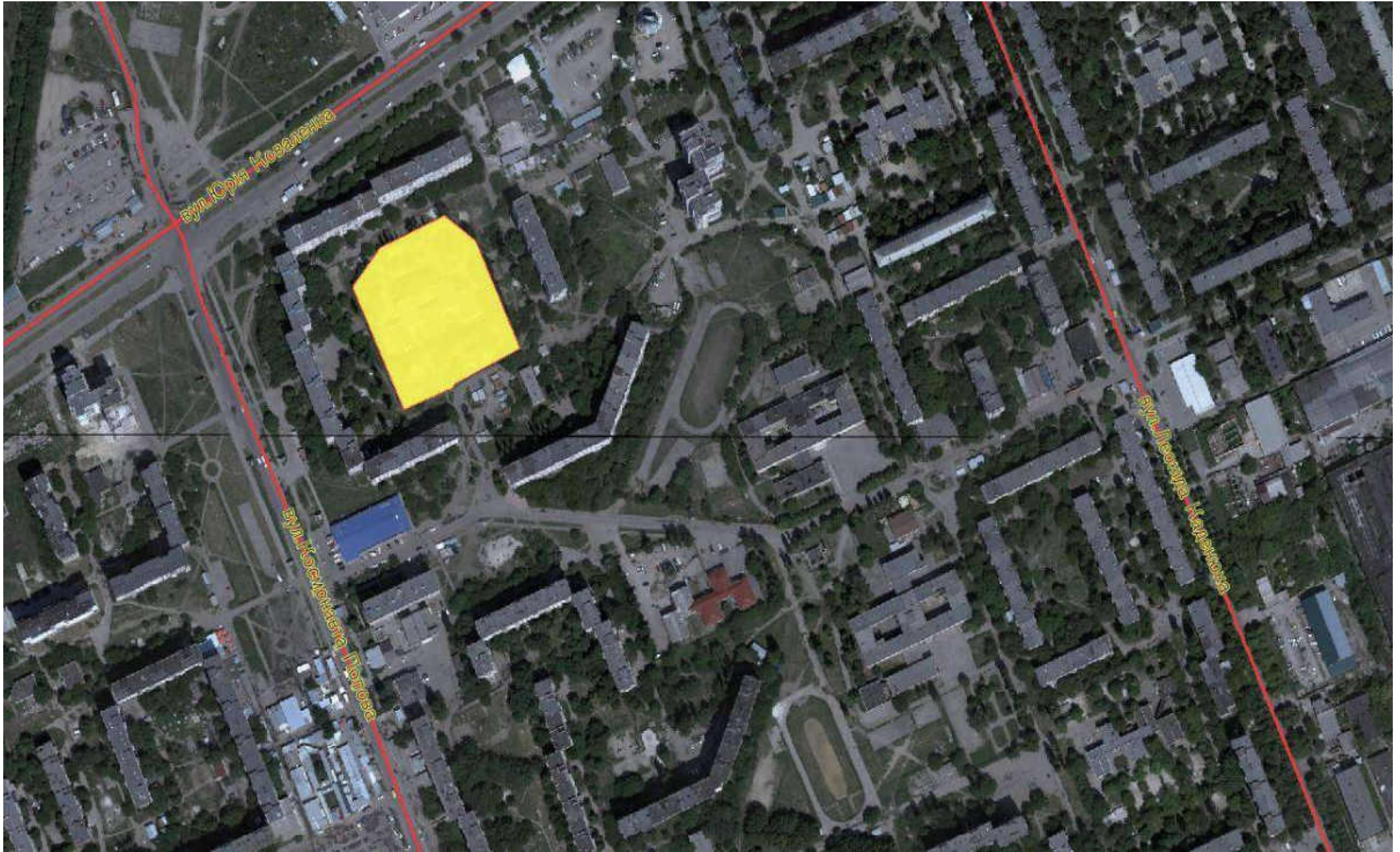
Ділянка № 3



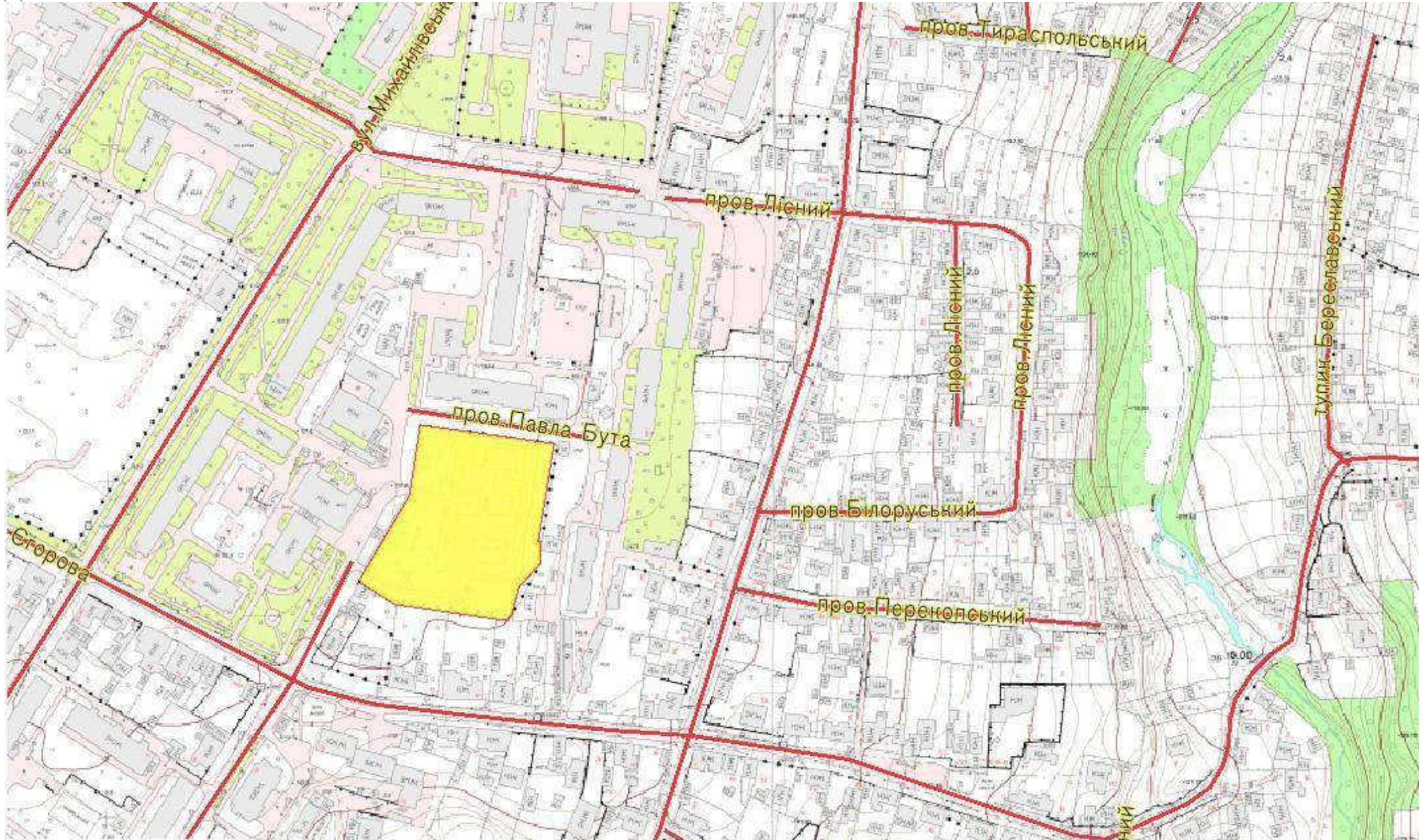


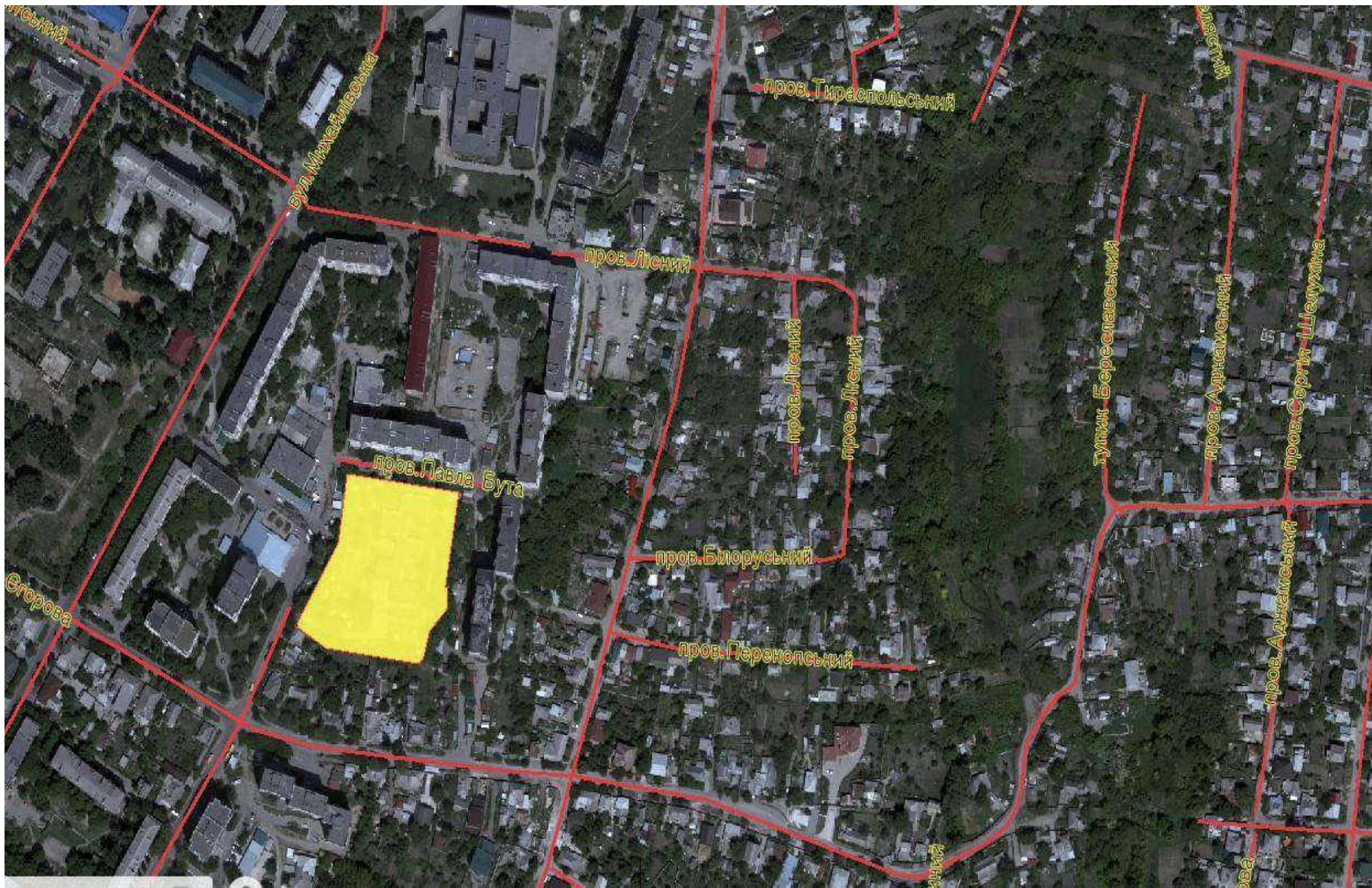
Ділянка № 4



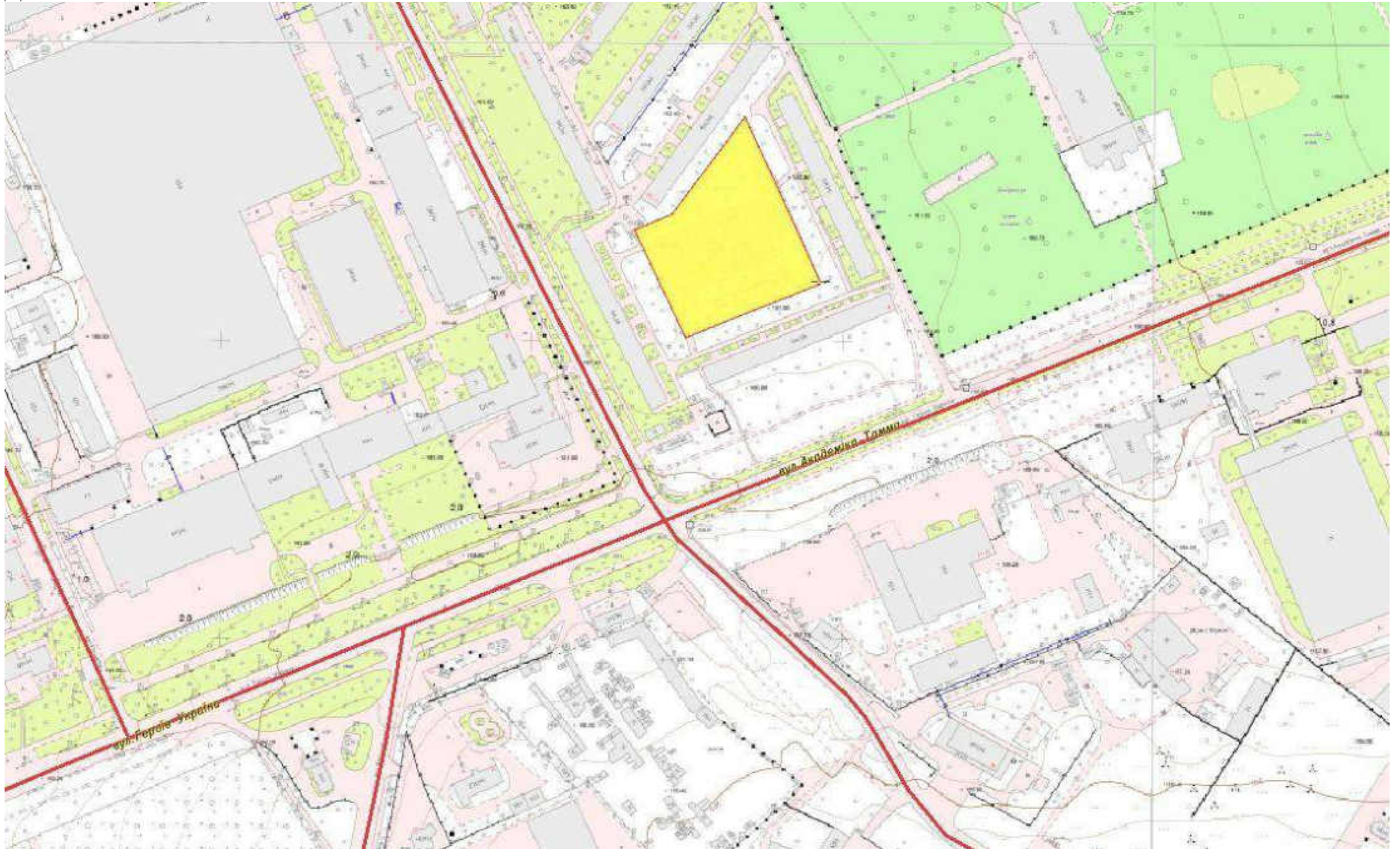


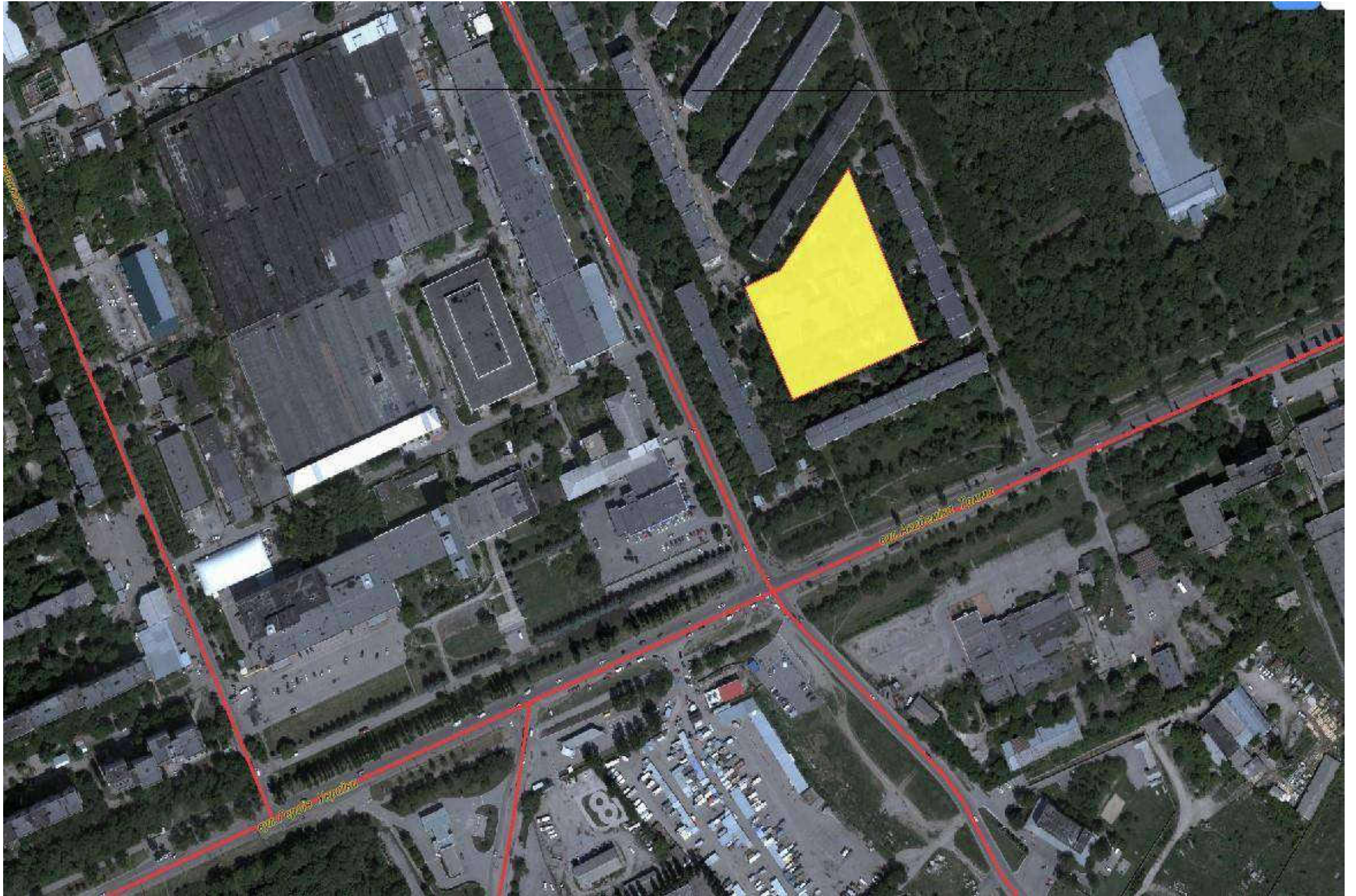
Ділянка № 5



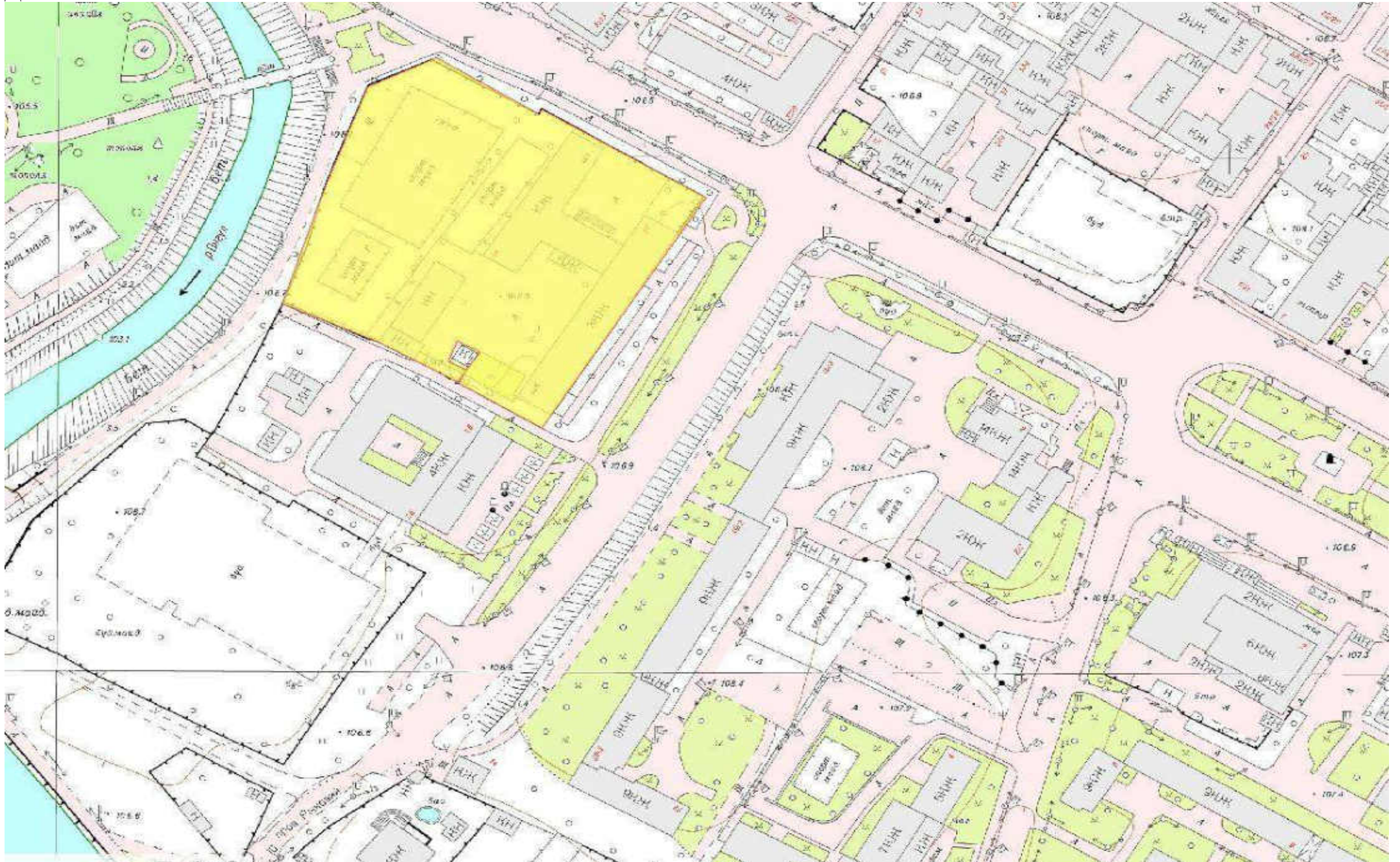


Ділянка № 6



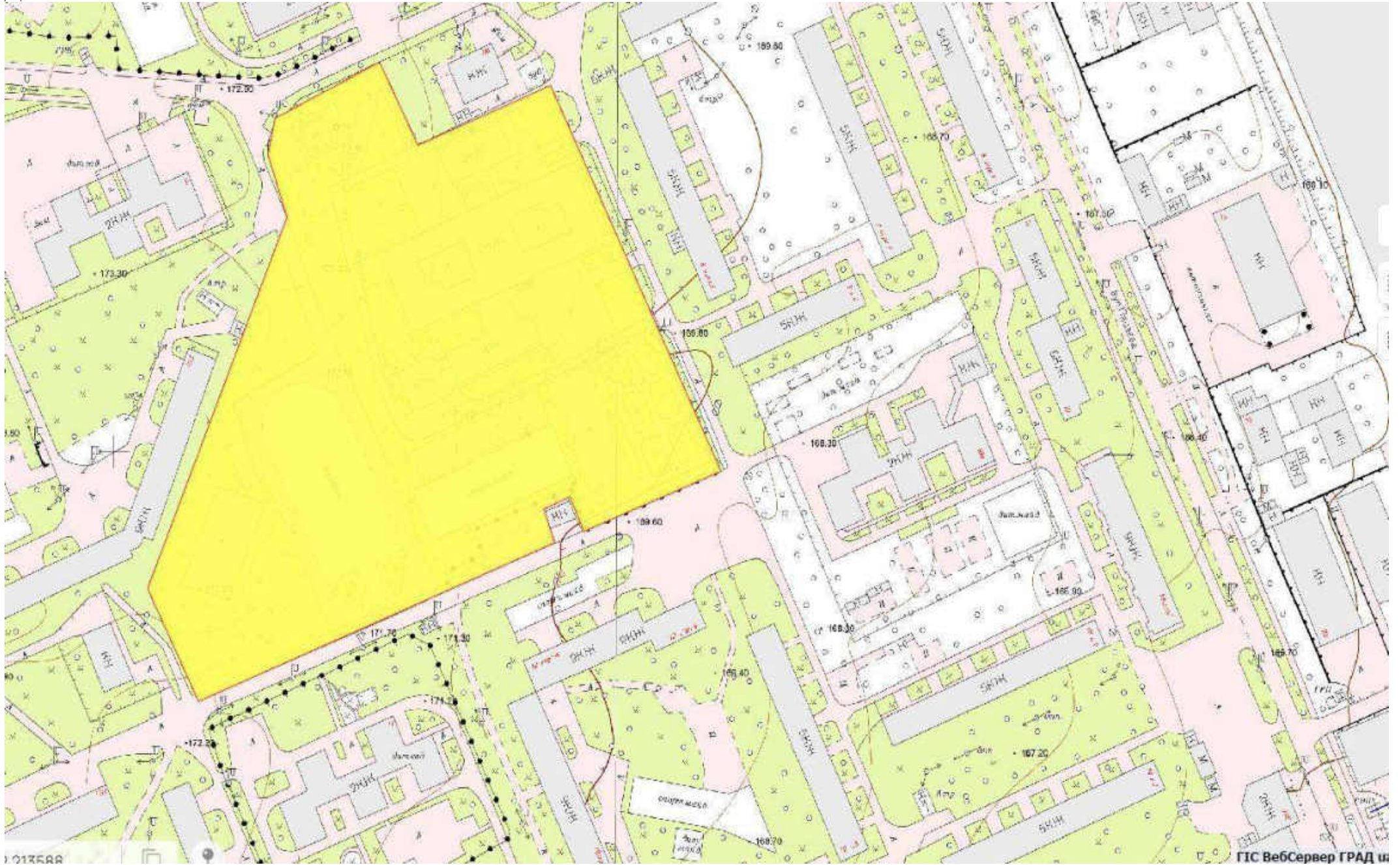


Ділянка №7



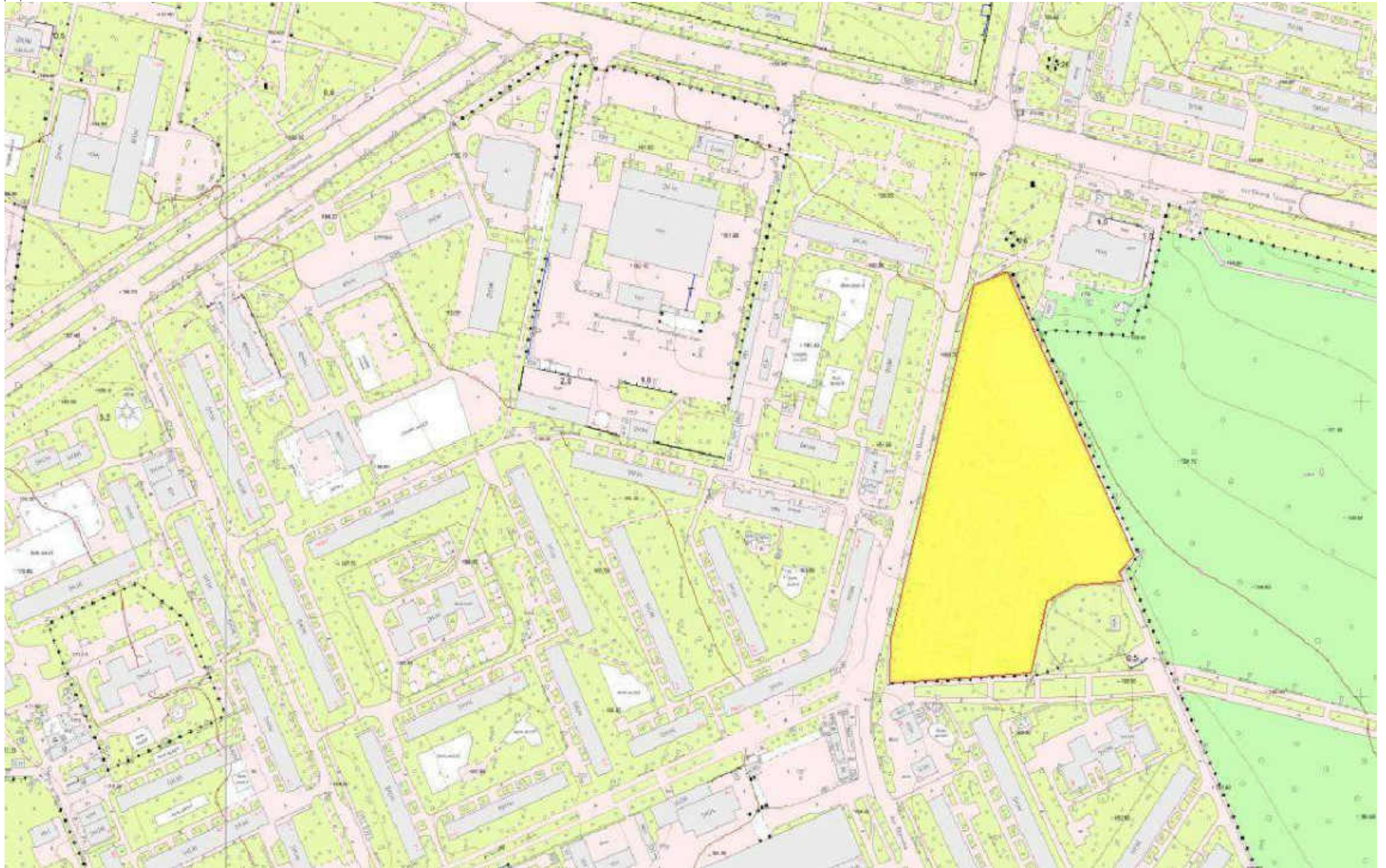


Ділянка № 8



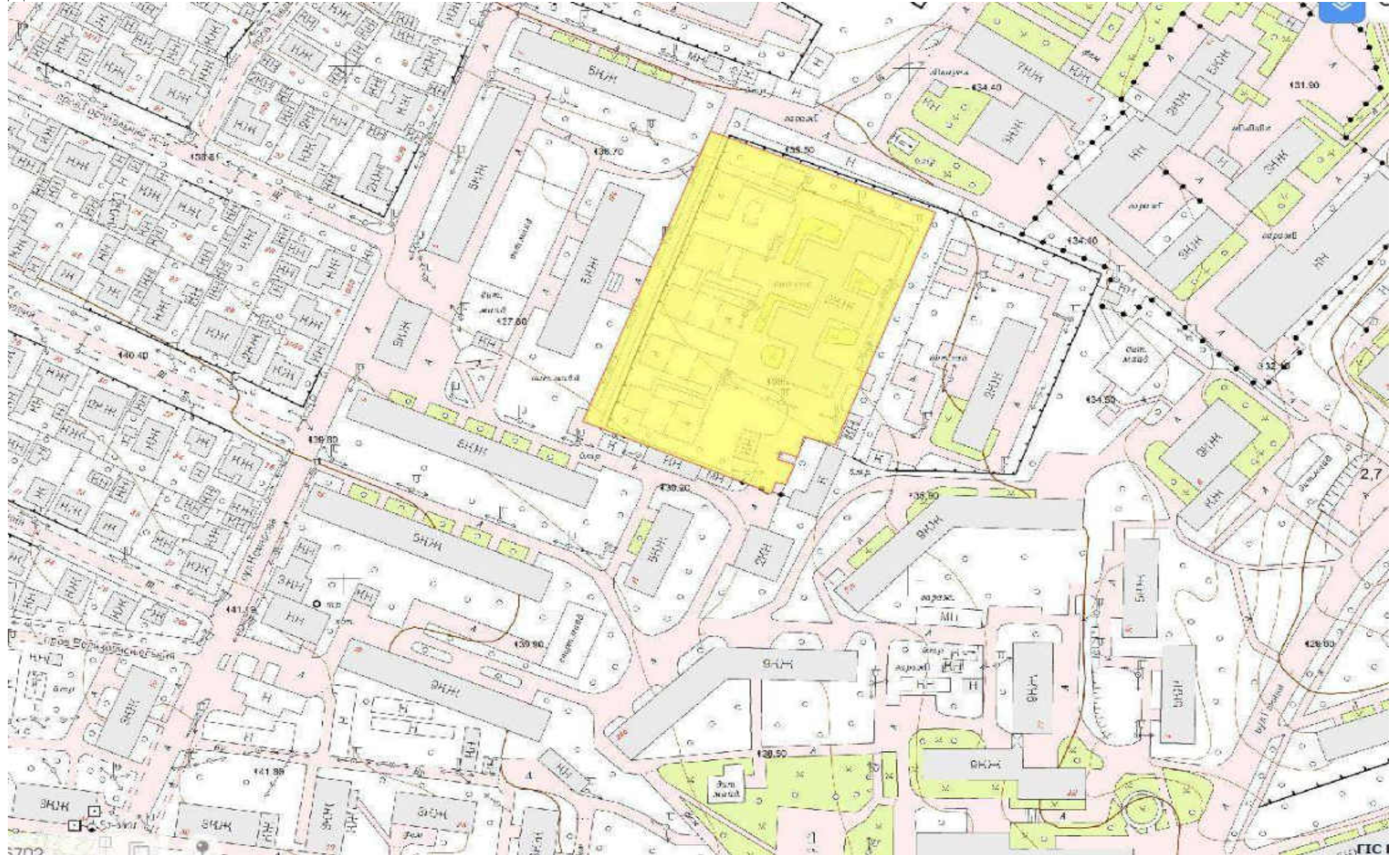


Ділянка № 9



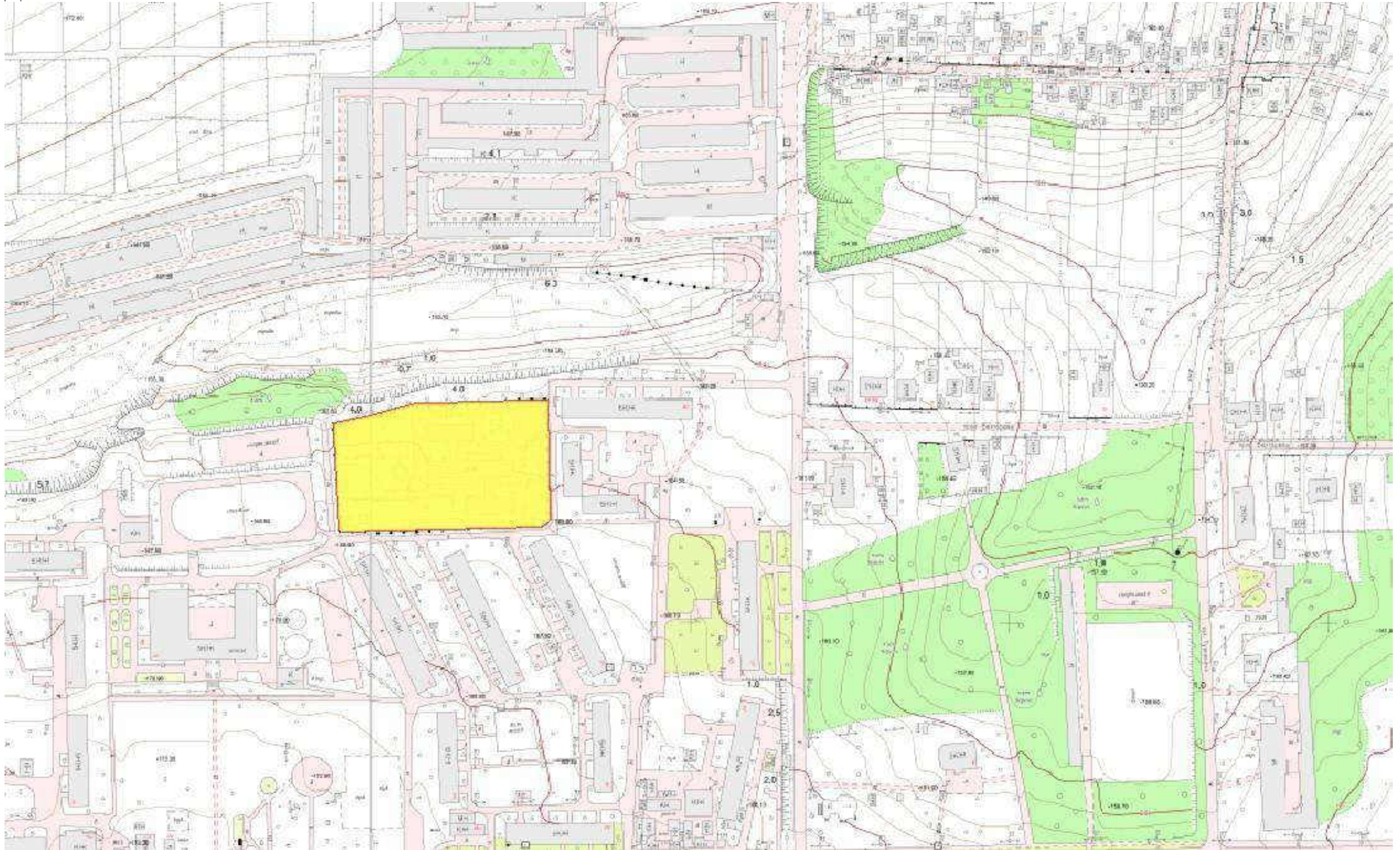


Ділянка № 10





Ділянка № 11





Ділянка № 12

